




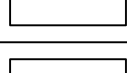
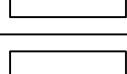



LEGENDA

	Linea di costa 2015 (definita dalla sovrapposizione con l'immagine satellitare del geoportale della Regione Liguria)
	Linea di costa 2006
	Linea di costa 2004 (rilievo del comune di Arma di Taggia 10/02/2004)
	Linea di costa 2003 (rilievo del comune di Arma di Taggia 07/02/2003)
	Linea di costa 2002 (rilievo del comune di Arma di Taggia 23/04/2002)
	Linea di costa 2001 (rilievo del comune di Arma di Taggia 16/11/2001)
	Linea di costa 1993
	Linea mediana di battigia

COMUNE DI TAGGIA – PROVINCIA DI IMPERIA



COMUNE DI TAGGIA

P.U.D.

PROGETTO DI UTILIZZO DELLE AREE DEMANIALI MARITTIME



Fase b - Progetto Definitivo

FASE PROGETTUALE: Fase b - Progetto Definitivo	ELABORATO: Piano di Utilizzazione del Demanio marittimo LINEA MEDIANA DI BATTIGIA	TAVOLA: 04
--	---	----------------------

SCALA 1:2000	DATA CONSEGNA: OTTOBRE 2016	AGG. CARTOGRAFICO: 1993	APPROVATO CON DELIBERAZIONE N. del
PROGETTISTI: Enrico Villani & Luca Villani Architetti iscritti all'Ordine degli Architetti Pianificatori, Paesaggisti e Conservatori della Provincia di Vercelli: Enrico Villani n. 12, Luca Villani n. 221 URBANISTA: Architetto Tina Toselli ARKISTUDIO Società di Progettazione S.r.l. - Vercelli iscritto all'Ordine degli Architetti Pianificatori, Paesaggisti e Conservatori della Provincia di Vercelli di n. 72		IL SINDACO	

Unione cartografie fornite dal Comune di Arma di Taggia

Cartografie parziali territorio comunale in scala 1:500 e 1:2000 rilevate dalla S.T.A. di Firenze nel 1996 da volo eseguito nell'agosto 1993